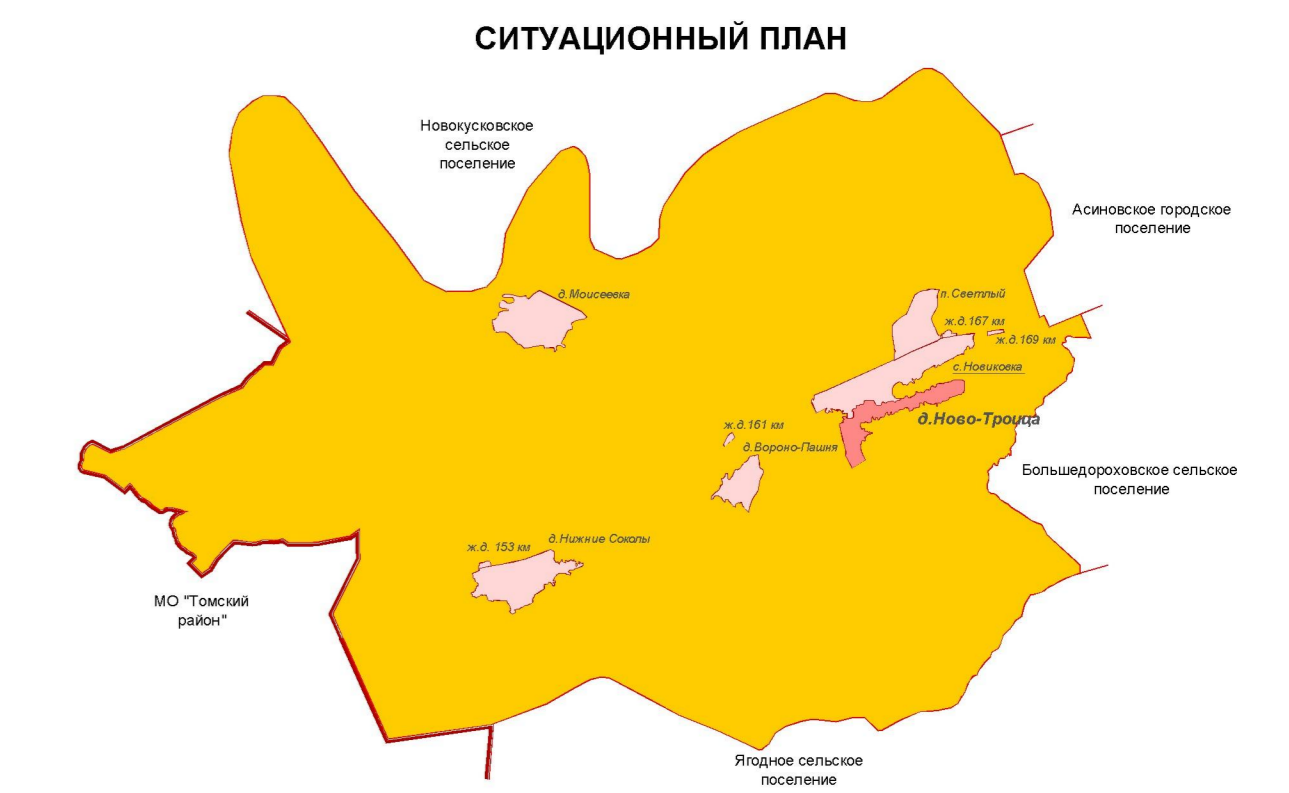
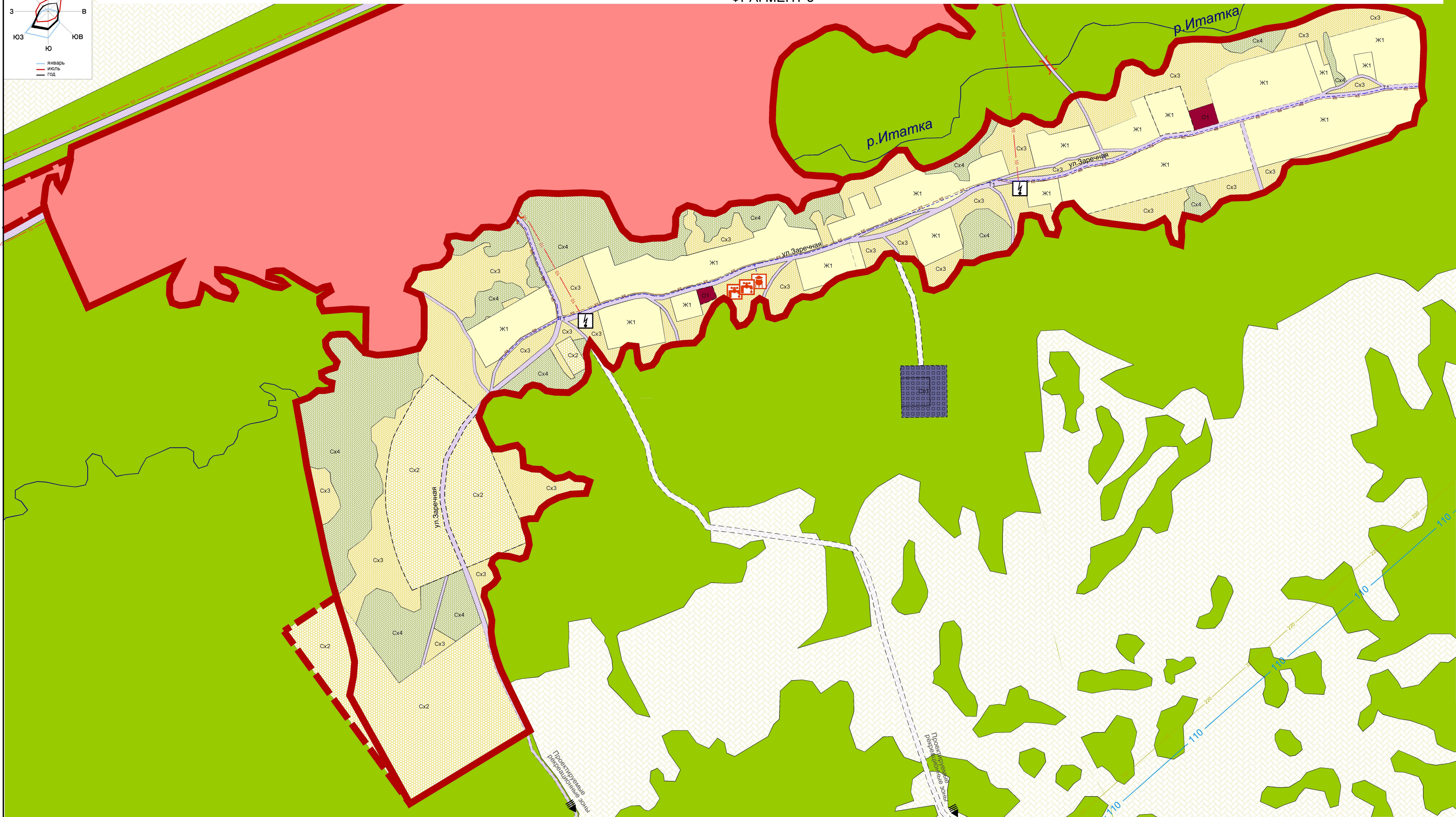
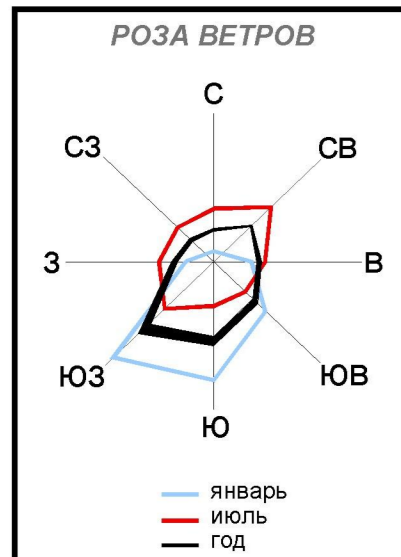


СХЕМА (КАРТА) ГРАДОСТРОИТЕЛЬНОГО ЗОНИРОВАНИЯ ТЕРРИТОРИИ НАСЕЛЕННОГО ПУНКТА ДЕРЕВНЯ НОВО-ТРОИЦА МУНИЦИПАЛЬНОГО ОБРАЗОВАНИЯ "НОВИКОВСКОЕ СЕЛЬСКОЕ ПОСЕЛЕНИЕ" АСИНОВСКОГО РАЙОНА ТОМСКОЙ ОБЛАСТИ  
ФРАГМЕНТ 3



- Условные обозначения**
- сущ. проект. Территориальная граница
  - Граница населенного пункта
  - Территориальные зоны
  - Жилые зоны
    - Ж1 - зона застройки индивидуальными жилыми домами
  - Общественно-деловая зона
    - О1 - зона делового, общественного и коммерческого назначения
  - Зона сельскохозяйственного использования
    - Сх2 - зона, занятая объектами сельскохозяйственного назначения
    - Сх3 - зона сельскохозяйственных угодий
    - Сх4 - зона древесно-кустарниковой растительности в составе зоны сельскохозяйственного использования
  - Зона инженерной инфраструктуры
    - ОКС водоснабжения
      - водонапорная башня
      - водозабор
      - водопровод
    - ОКС водоотведения
      - канализация хозяйственно-бытовая
  - Подстанция (ПС)
    - трансформаторная подстанция
  - Линия электропередач (ЛЭП)
    - ЛЭП 10 кВ
    - ЛЭП 110 кВ
    - ЛЭП 220 кВ
  - Зона транспортной инфраструктуры
    - Т - зона транспортной инфраструктуры
    - Т1 - зона транспортной инфраструктуры
  - Зона специального назначения
    - Сп1 - зона специального назначения, связанная с захоронениями
  - Территории, для которых градостроительные регламенты не устанавливаются
  - Зона земель покрытых поверхностными водами
  - Зона земель лесного фонда

				МК № 670 от 14.02.13г.					
				Подготовка проектов генеральных планов и правил землепользования и застройки сельских поселений входящих в состав муниципального образования "Асиновский район"					
ИЗМ.	КОЛ.УЧ	ЛИСТ	И ДОК.	ПОДПИСЬ	ДАТА	СТАВКА	ЛИСТ	ЛИСТОВ	
Директор	Пригелен						П	7	14
ГАП	Подзорюкина								
Инж.проектир.	Щедрова								
Инж.проектир.	Сотникова								
						ООО "Геоэстрей" г. Воронеж			