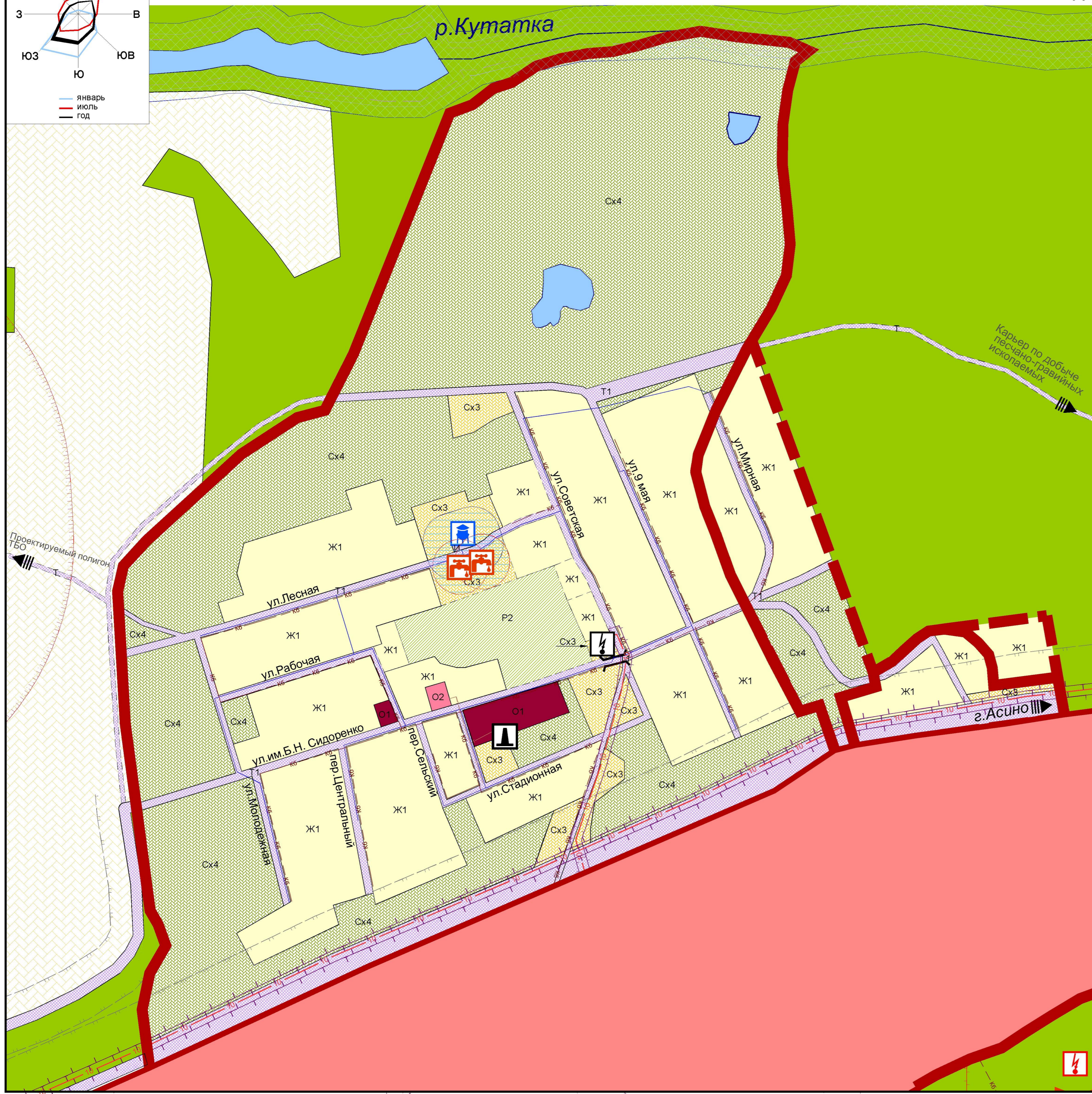
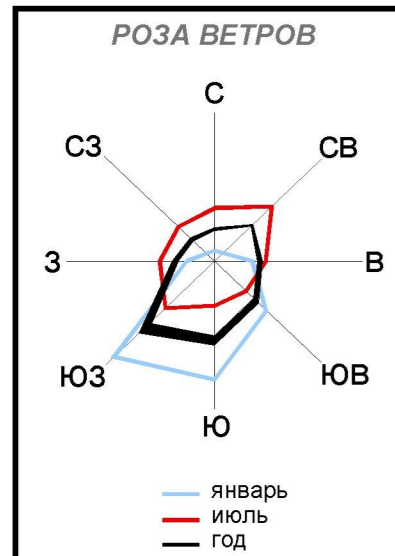
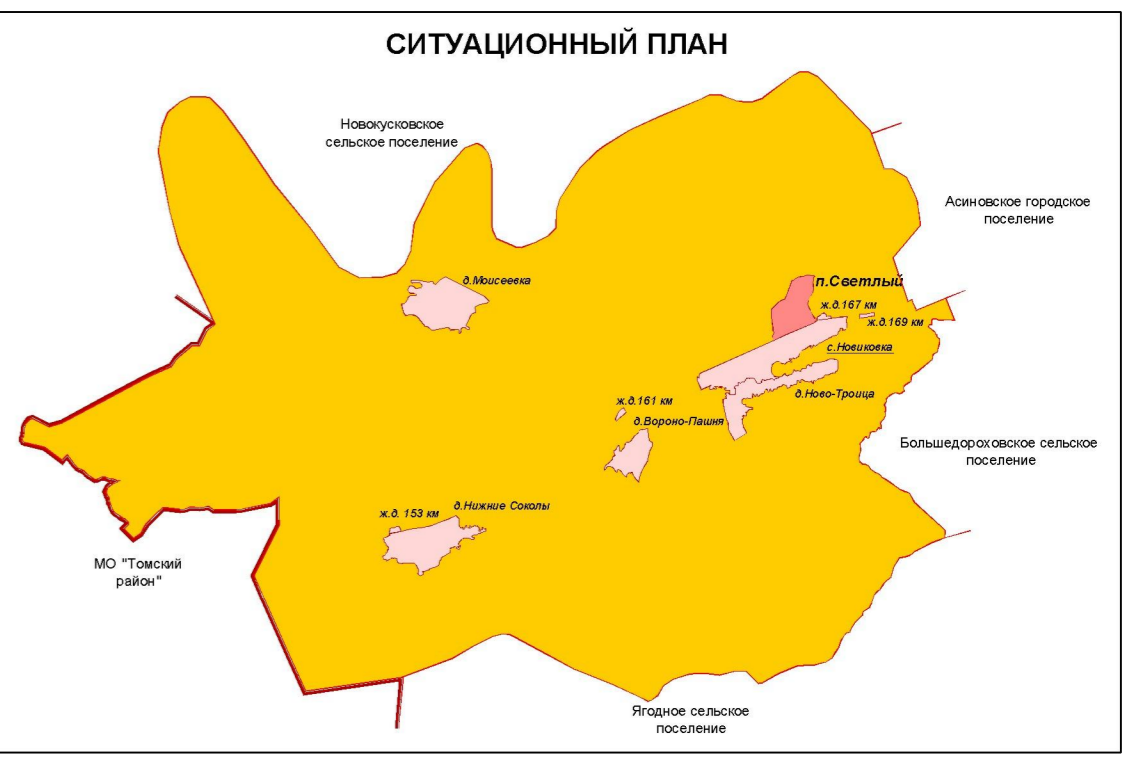


**СХЕМА (КАРТА) ЗОН С ОСОБЫМИ УСЛОВИЯМИ ИСПОЛЬЗОВАНИЯ ТЕРРИТОРИИ НАСЕЛЕННОГО ПУНКТА ПОСЕЛОК СВЕТЛЫЙ МУНИЦИПАЛЬНОГО ОБРАЗОВАНИЯ
"НОВИКОВСКОЕ СЕЛЬСКОЕ ПОСЕЛЕНИЕ" АСИНОВСКОГО РАЙОНА ТОМСКОЙ ОБЛАСТИ
ФРАГМЕНТ 2**



- Условные обозначения**
- | | | |
|--|--------------|---|
| | сущ. проект. | Территориальная граница |
| | | Граница населенного пункта |
| Территориальные зоны | | |
| Жилые зоны | | |
| | | Ж1 - зона застройки индивидуальными жилыми домами |
| Общественно-деловая зона | | |
| | | О1 - зона делового, общественного и коммерческого назначения |
| | | О2 - зона размещения объектов социального и коммунально-бытового назначения |
| Зона сельскохозяйственного использования | | |
| | | Сх3 - зона сельскохозяйственных угодий |
| | | Сх4 - зона древесно-кустарниковой растительности в составе зоны сельскохозяйственного использования |
| Зона рекреационного назначения | | |
| | | Р2 - зона размещения объектов отдыха и туризма |
| Зона инженерной инфраструктуры | | |
| | | И - зона инженерной инфраструктуры |
| ОКС водоснабжения | | |
| | | водонапорная башня |
| | | водозабор |
| | | водопровод |
| ОКС водоотведения | | |
| | | канализация хозяйственно-бытовая |
| Подстанция (ПС) | | |
| | | трансформаторная подстанция |
| Линия электропередач (ЛЭП) | | |
| | | ЛЭП 10 кВ |
| ОКС теплоснабжения | | |
| | | котельная |
| | | теплопровод распределительный |
| Зона транспортной инфраструктуры | | |
| | | Т - зона транспортной инфраструктуры |
| | | Т1 - зона транспортной инфраструктуры |
| Зоны с особыми условиями использования территории | | |
| | | водоохранная зона |
| | | прибрежная защитная полоса |
| | | береговая полоса |
| | | зона санитарной охраны источников питьевого водоснабжения |
| | | санитарно-защитная зона объектов производственного и специального назначения |
| | | санитарный разрыв (санитарная полоса отчуждения) |
| | | охранная зона объектов инженерной инфраструктуры |
| Территории, для которых градостроительные регламенты не устанавливаются | | |
| | | Зона земель покрытых поверхностными водами |
| | | Зона земель лесного фонда |



						МК № 670 от 14.02.13г.		
						Подготовка проектов генеральных планов и правил землепользования и застройки сельских поселений входящих в состав муниципального образования "Асиновский район"		
изм.	кол.уч.	лист	№ док.	подпись	дата	стадия	лист	листов
						П	6	14
Директор	Прилепин	Правила землепользования и застройки Новиковского сельского поселения Асиновского муниципального района Томской области				ООО "Геоземстрой" г. Воронеж		
ГИП	Поздоровкина							
ГАП	Кондратьева							
Инж.проектир.	Швецова	Схема (карта) зон с особыми условиями использования территории населенного пункта поселок Светлый муниципального образования "Новиковское сельское поселение" Асиновского района Томской области Фрагмент 2						
Инж.проектир.	Сотникова							